





Etap II

Oznakowanie na czas prowadzenia robót od skrzyż. Grota Roweckiego do skrzyż. z ul. S. Dubiosa.

Legenda:

-  - istniejące oznakowanie pionowe
-  - projektowane oznakowanie pionowe
-  - istniejące oznakowanie poziome

Wykonawca: Przedsiębiorstwo Budowy i Utrzymania Dróg sp.z o.o. ul. Brokowska 37, 07-300 Ostrów Mazowiecka	
Nazwa zadania: Remont drogi wojew. nr 627 w miejscowości Ostrów Mazowiecka - ul. Lubiejewska.	
Temat opracowania: Projekt Czasowej Organizacji Ruchu	Skala: 1: 1000
Nazwa zadania: Schemat czasowej organizacji ruchu	Data: maj 2020r.
Projektował: inż. Marek Stolarczuk	Podpis:  Nr rys. 13,0

