





F-8 Proj.

Proj.

Etap I i II

Oznakowanie na czas prowadzenia robót od skrzyż. z drogą krajową S8 do skrzyż. z ul. Grota Roweckiego oraz od skrzyż. Grota Roweckiego do skrzyż. z ul. Dubiosa.

Legenda:		Wykonawca: Przedsiębiorstwo Budowy i Utrzymania Dróg sp.z o.o. ul. Brokowska 37, 07-300 Ostrów Mazowiecka	
 - istniejące oznakowanie pionowe	 - projektowane oznakowanie pionowe	Nazwa zadania: Remont drogi wojew. nr 627 w miejscowości Ostrów Mazowiecka - ul. Lubiejewska.	
 - istniejące oznakowanie poziome		Temat opracowania: Projekt Czasowej Organizacji Ruchu	Skala: 1: 500
		Nazwa zadania: Schemat czasowej organizacji ruchu	Data: maj 2020r.
		Projektował: inż. Marek Stolarczuk	Podpis:  Nr rys.: 2,0