





Etap I

Oznakowanie na czas prowadzenia robót od skrzyżowania z drogą krajową S8 do skrzyżowania z ulicą Grota Roweckiego.

Legenda:

-  - istniejące oznakowanie pionowe
-  - projektowane oznakowanie pionowe
-  - istniejące oznakowanie poziome

Wykonawca:		Przedsiębiorstwo Budowy i Utrzymania Dróg sp.z o.o. ul. Brokowska 37, 07-300 Ostrów Mazowiecka	
Nazwa zadania:		Remont drogi wojew. nr 627 w miejscowości Ostrów Mazowiecka - ul. Lubiejewska.	
Temat opracowania:	Projekt Czasowej Organizacji Ruchu	Skala:	1: 1000
Nazwa zadania:	Schemat czasowej organizacji ruchu	Data:	maj 2020r.
Projektował:	inż. Marek Stolarczuk	Podpis:	
			Nr rys. 10,0